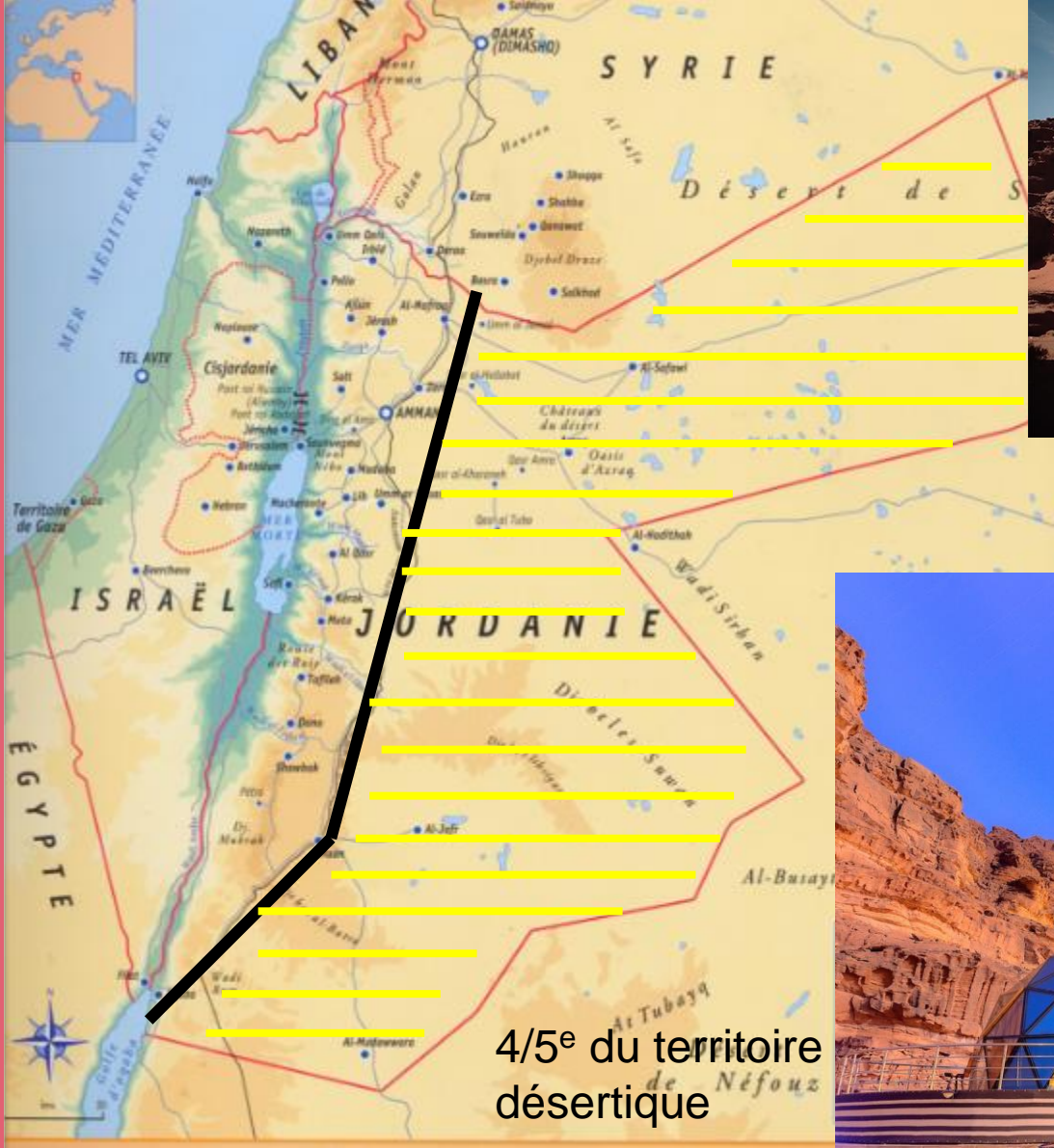


LA JORDANIE , PAYS DES CONTRASTES



DE BEAUX PAYSAGES DANS UNE RÉGION DE STRESS HYDRIQUE

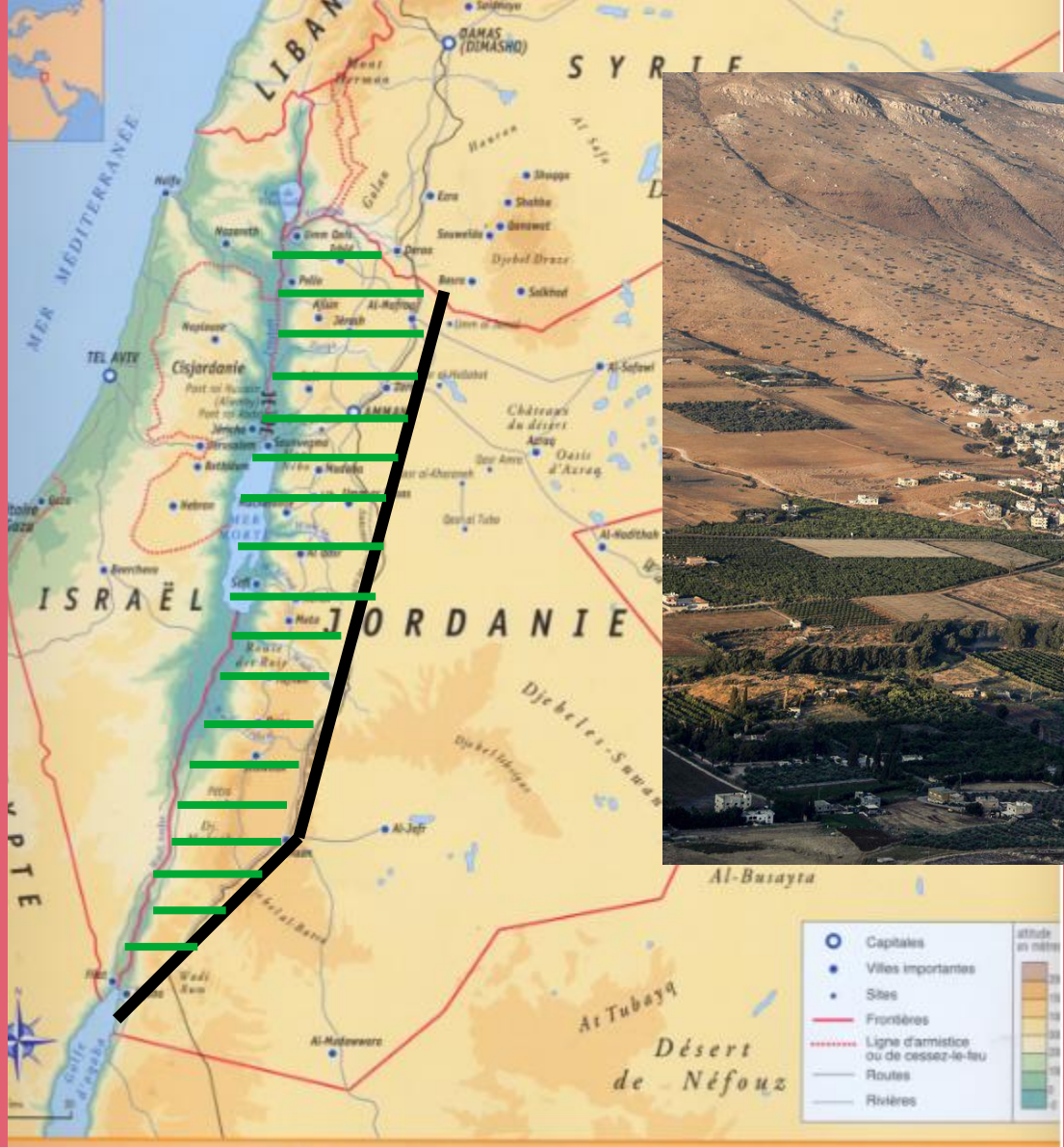




Contrastes géographiques



4/5^e du territoire
désertique



La rive est du Jourdain et de la mer Morte, 1/5^e du territoire

Contrastes démographiques

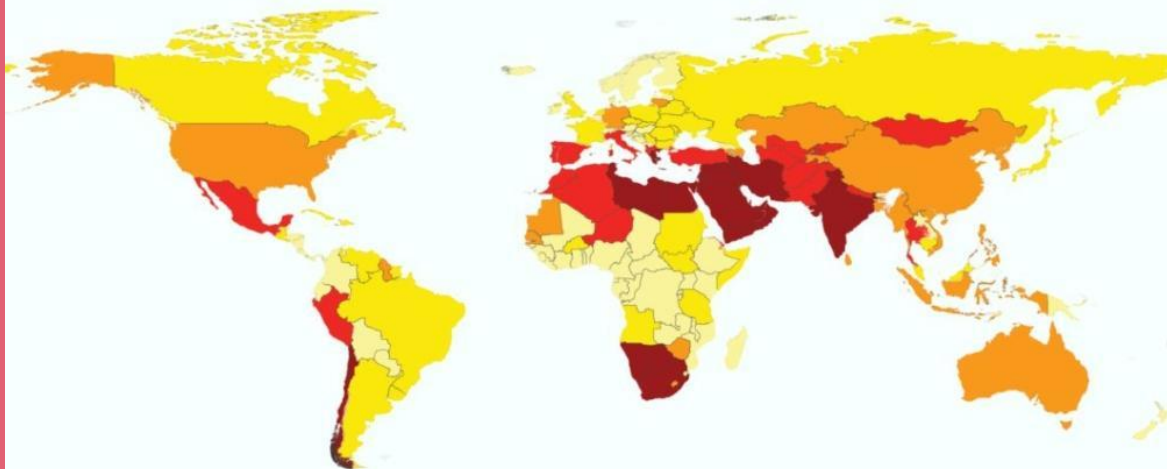
Vallée du Jourdain :
90 % de la population

Population urbaine : 92 %
de la population, dont
Amman : 4 Mh




Les difficultés hydriques

25 pays, soit un quart de l'humanité, font déjà face à des risques majeurs de stress hydrique



Un niveau de stress hydrique "très élevé", veut dire qu'un pays consomme 80% (ou plus) de ses ressources en eau au moins un mois par an.

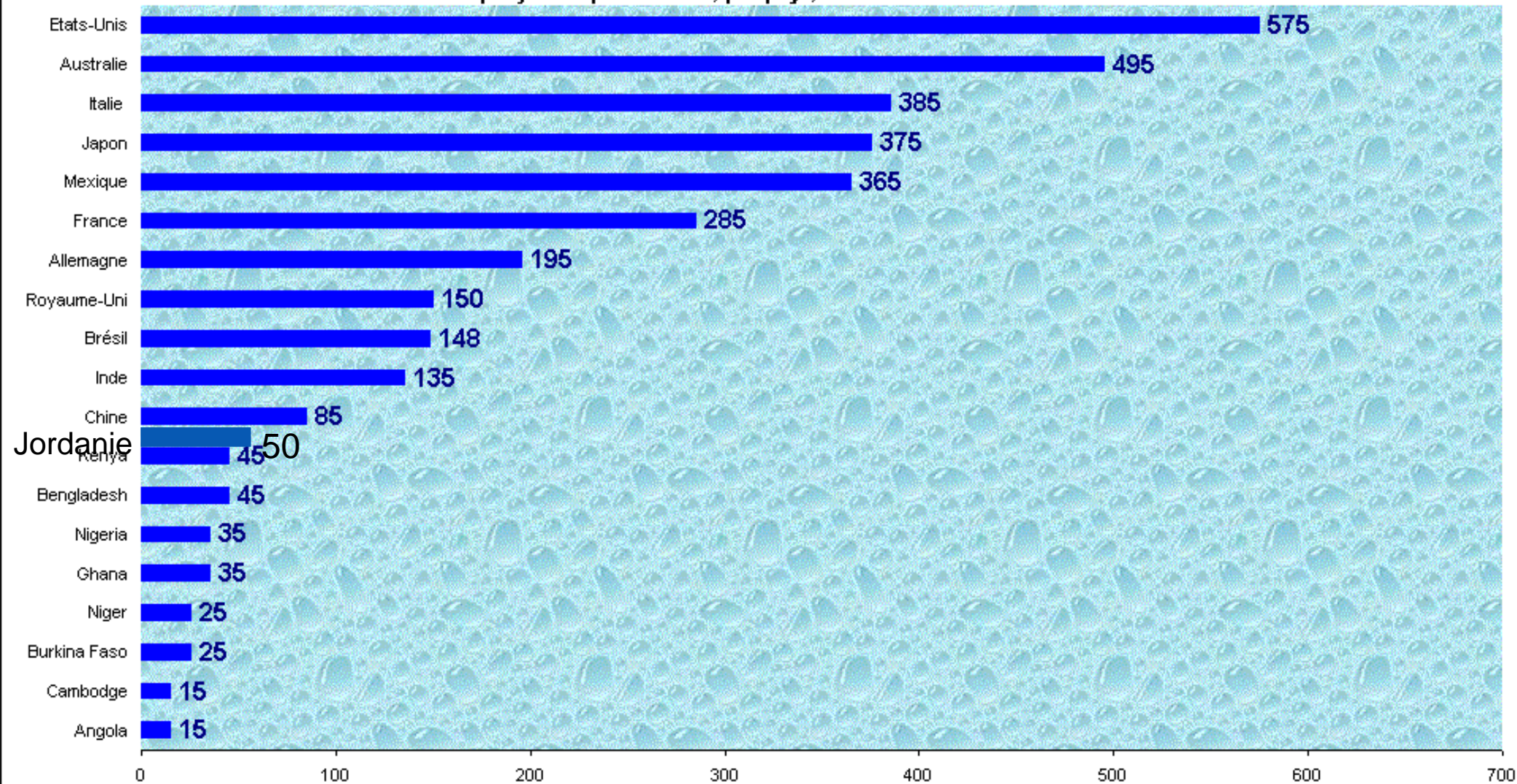
Niveaux de stress hydrique



Source : World Resources Institute (WRI)

Consommation d'eau par jour et par habitant, par pays, en litres

Source: Courrier international n° 1187 août 2013







Échelle des crues sur le lac de barrage de Ziglab, affluent du Jourdain



Évolution du niveau de la mer Morte

Le résultat de la surexploitation croissante du Jourdain



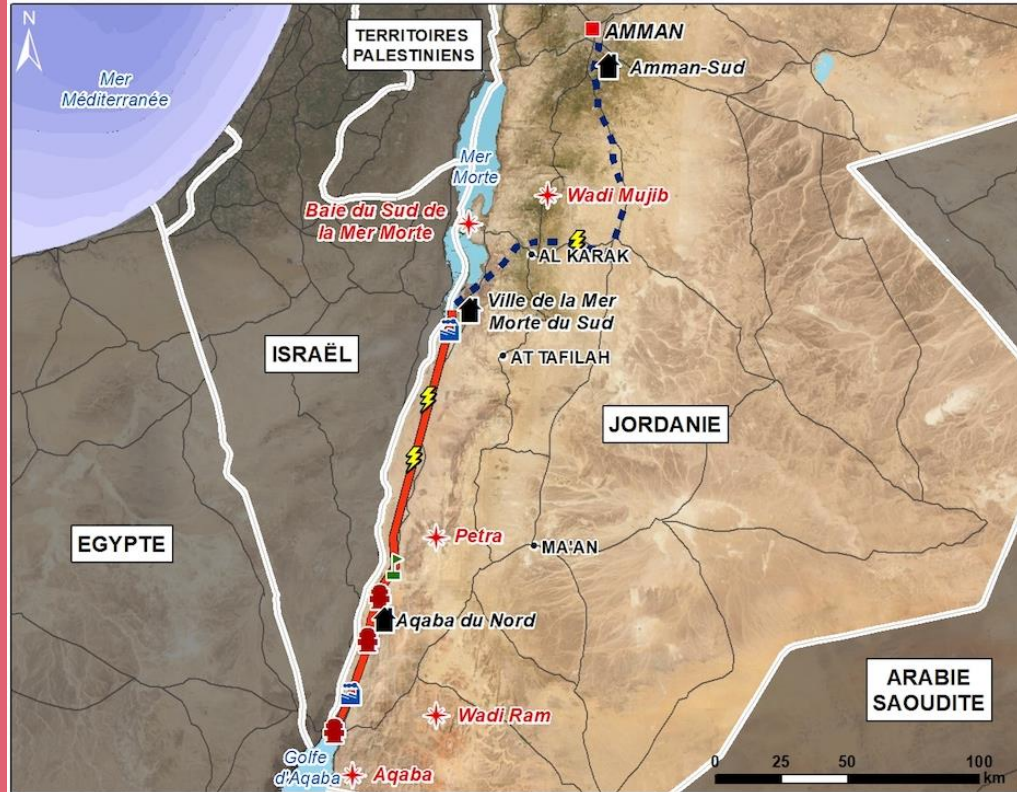
Côté israélien, départ de l'aqueduc national en direction de Tel Aviv qui alimente 1/3 de la population israélienne



Côté jordanien, irrigation de serres à partir du grand canal construit dans les années 60 par le roi Abdallah, qui longe la rive est du Jourdain



Port d'Akaba



LE PROJET DE "CANAL DE LA PAIX"


- Capitale
- Localité d'intérêt
- Tracé envisagé du "Canal de la Paix"
- Trajet de convoyage de l'eau
- ⚡ Centrale hydroélectrique
- ★ Lieu/Station touristique
- 🏠 Nouvelle ville
- 🚩 Station de contrôle
- 🏠 Station de pompage
- 🏠 Usine de désalinisation

Les clés du Moyen-Orient



Edition : 12/02/2020
Réalisation : Emile BOUVIER

UN JEUNE ÉTAT DANS UNE RÉGION DE VIEILLES CIVILISATIONS





Al Khazneh, « le trésor »,
tombeau nabatéen, 1^{er} s. av. n.e.

Les Nabatéens (6^e s. av. n.e. - 1^{er} s. n.e.)









L'EMPIRE ROMAIN EN 125 ap.C.

- FRONTIERE DE L'EMPIRE
- BASE LEGIONNAIRE
- VII CLAUDIA LEGION DEPLOYEE (125 ap.C.)
- BASE NAVALE PRINCIPALE

GALATIA PROVINCE ROMAINE	6000 m
	2000 m
	1500 m
	1000 m
	400 m
	200 m
	0 m

- Via Appia
- Vetus
- COLCHIS ETAT-SATELLITE ROMAIN
- CARPI, RUGII NATIO/TRIBU BARBARE

0 250 500 750 1000
kilometres

PROBABLE CLASSIFICATION LINGUISTIQUE DES BARBARES:

GERMANIQUE	FENNO-UGRIQUE
BALTO-SLAVIQUE	CELTIQUE
DACIQUE	HAMITO-SEMITE
RANIQUE	

Au GISEMENT D'OR	1. ALPES GRAIAE
Ag GISEMENT D'ARGENT	2. ALPES COTTIAE
	3. ALPES MARITIMAE
	4. GERMANIA INFERIOR



La présence musulmane - Les châteaux du désert (7^e s. - 8^e s.)



1 Hammam Assarah

2 Qasr Al-Hallabat

3 Qasr Al-Muwaqqar

4 Qasr Al-Qastal

5 Qasr Al-Mushatta

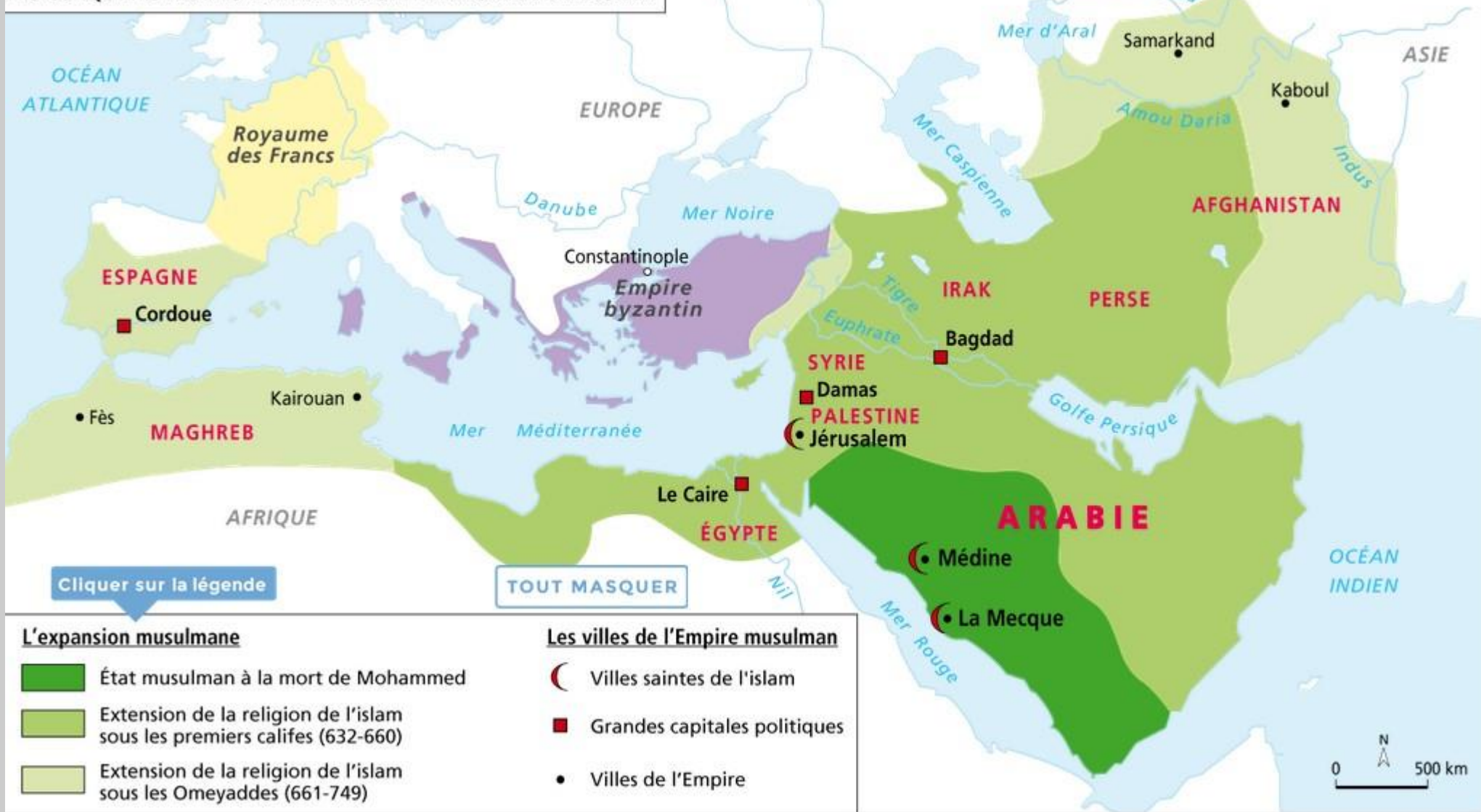
6 Qasr Al-Kharanah

7 Qusayr Amra

8 Qasr Al-Azraq

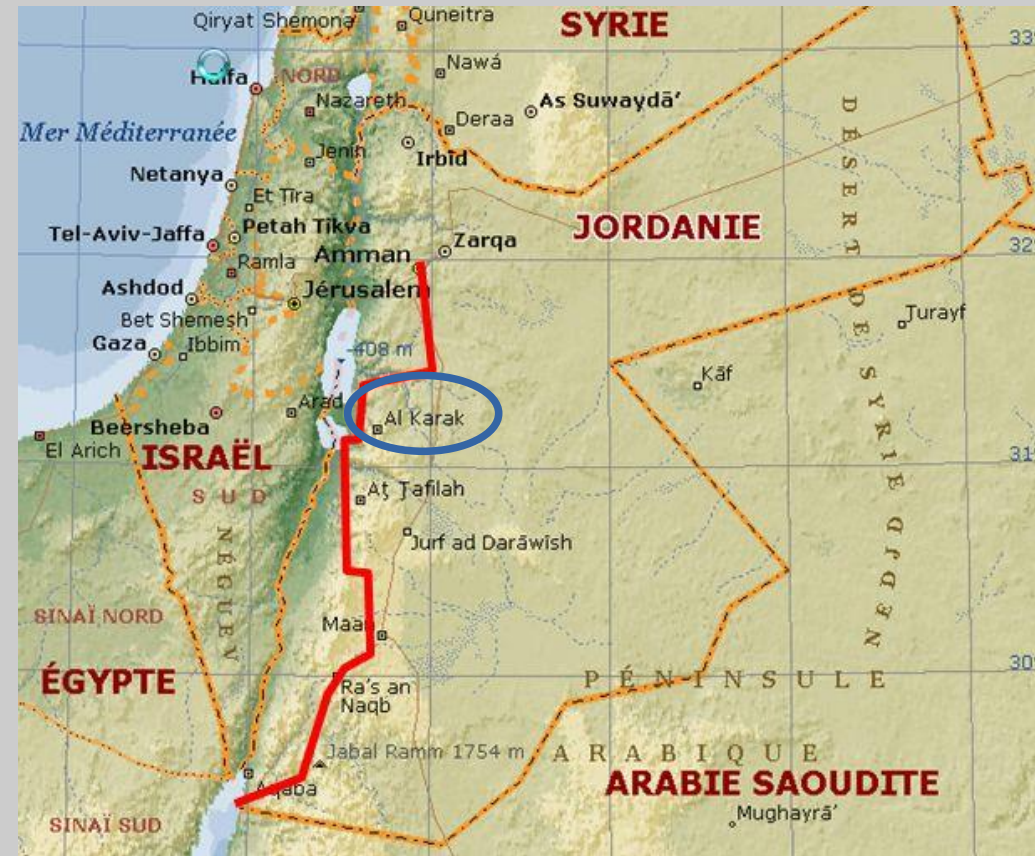
9 Qasr Al-Tuba

LES CONQUÊTES ARABES ET L'EXPANSION TERRITORIALE DE L'ISLAM



**L'empreinte des chrétiens -
La route des rois
(12^e s. - 13^e s.)**



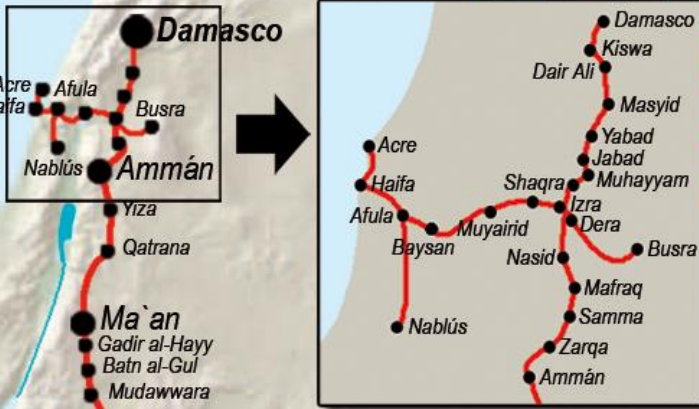


Château de Kérak



IMPERIO OTOMANO

Mar Mediterráneo

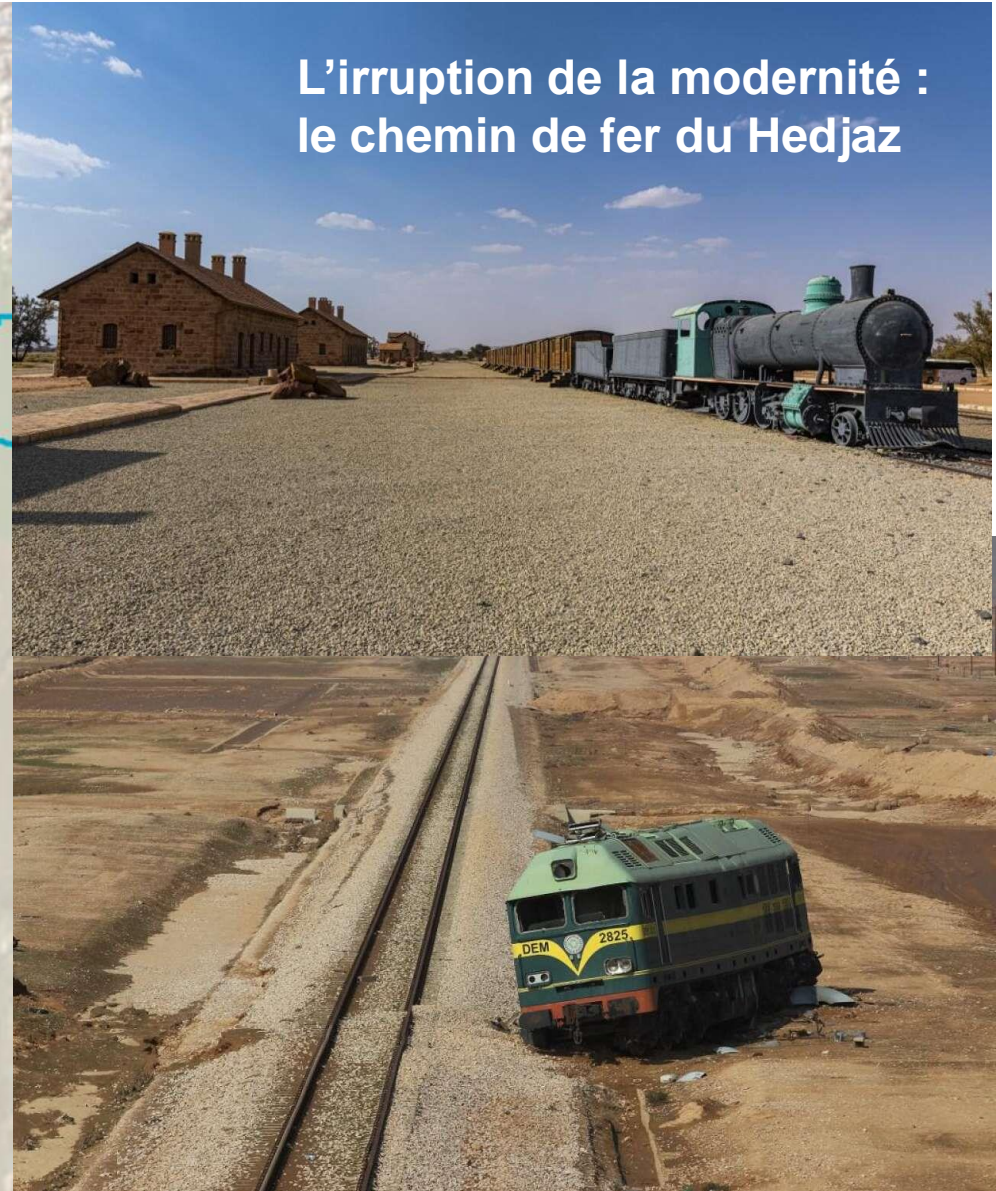


EGIPTO



Mar Rojo

Ferrocarril del Hiyaz
1914

L'irrupcion de la modernidad : le chemin de fer du Hedjaz



UN RÉGIME RELATIVEMENT STABLE DANS UN ESPACE RÉGIONAL SOUS TRÈS HAUTE TENSION



**Une création artificielle
(1914-1946)**



*Le monde – Hors-série
décembre 2007*



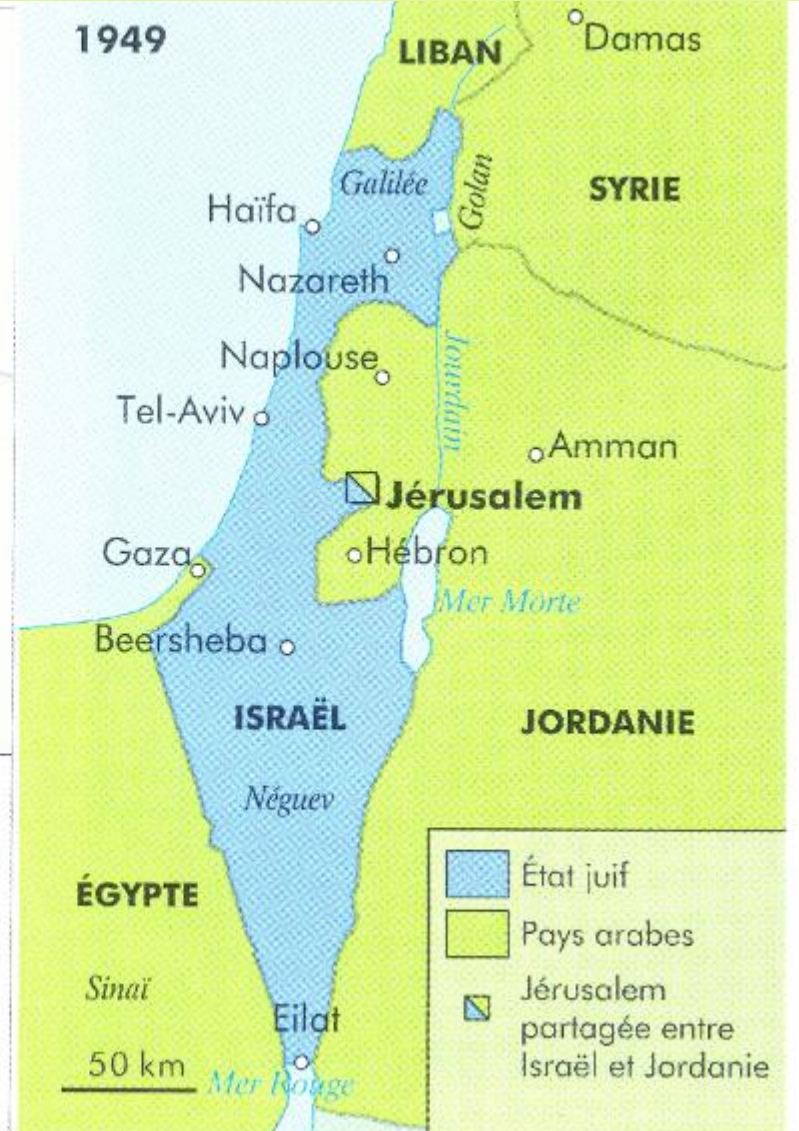
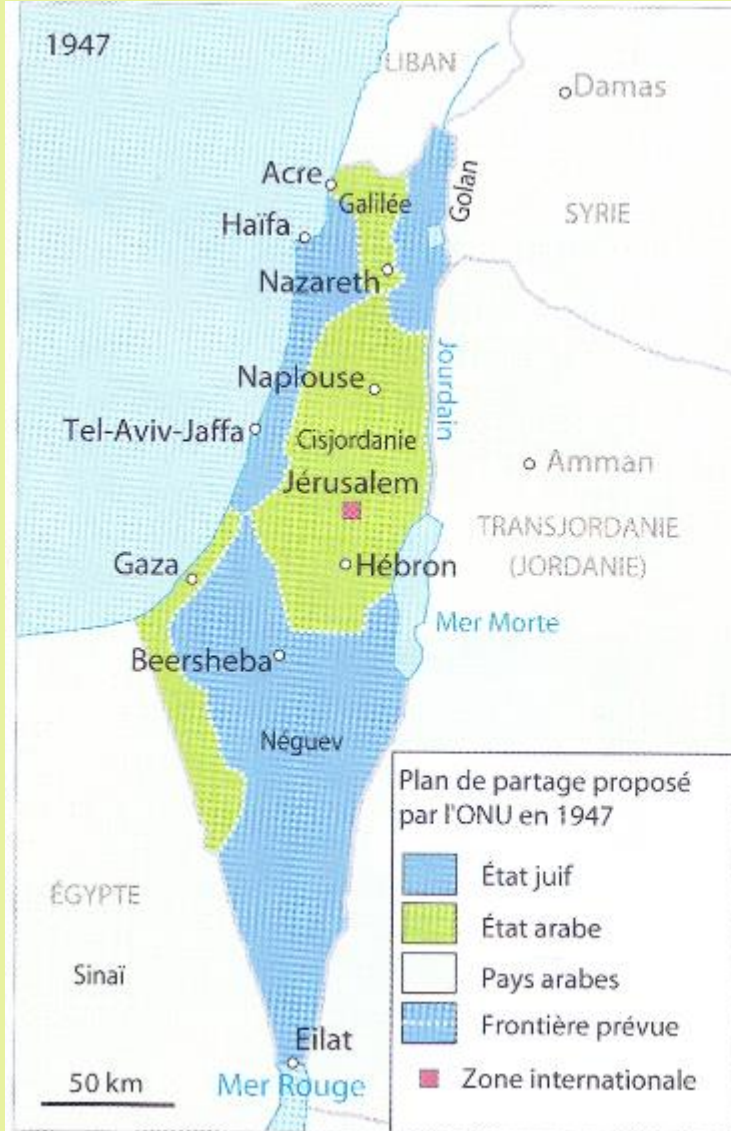
Empire ottoman
1900





25 mai 1946 :
indépendance de
la Jordanie en
présence
d'Abdallah 1^{er}, de
Talal, son fils, et
d'Hussein, son
petit-fils


Un État fragile (1946-1970)



■ Quelques semaines avant la proclamation de l'État juif, le 6 mars 1948 : depuis le secteur Est de Jérusalem, des soldats de la Légion arabe visent les combattants de la Haganah, à l'Ouest.



Réfugiés palestiniens en 1948



1967





Une affirmation progressive depuis 1970



« Septembre noir »

PEUGEOT 504

L'Orient
Le Jour

Maison Cbantal

C'EST L'HECATOMBE

L'impasse
Les combats féroces, qui se sont étendus à toute la Jordanie, ont fait des milliers de morts et de blessés

Rencontre à la fois haineuse et désespérée à Marsa Matruh

SYRIE
ISRAËL
JORDANIE

LA SAN PAVANO, crève les nuages de l'entassement de fermeté

SPORTSWEAR
L'iglon

Javelon

LES TZIGANES TRIOMPHENT
CHATEAU FARE HOTEL
avec LES RAÏKO



Juillet 1994 :
rencontre
Husseïn/Rabin
À Washington



Octobre 2018 :
rencontre
Abdallah II et
Nétanyahou

Une grande fragilité économique



Quelques données économiques :


- Pays à revenu intermédiaire : IDH = 0.720, PIB = 45 Milliards €, PIB = 3800 €/h.
- Peu de ressources : phosphates, gaz naturel, schistes bitumeux et uranium.
- Essentiellement une économie de services (2/3 des emplois, 2/3 du PIB).
- Une dépendance financière : 50 % des dépenses publiques assurées par des aides extérieures (principalement Pays du Golfe)
- Une grande dépendance économique :

<i>Grandes catégories pour les biens</i>	<i>Importations (USD)</i>	<i>%</i>	<i>Exportations (USD)</i>	<i>%</i>	
Produits agricoles	4 119 865 021	20	1 567 371 377	20	
Pétrole et produits miniers	3 896 812 975		19	661 767 668	8
Produits manufacturés	11 204 982 479	55	5 543 923 659	70	
Autres marchandises	1 110 740 511	5	55 606 169	0,7	
Ensemble des biens	20 332 400 986	100	7 828 668 873	100	

Importance du secteur touristique :

- 20 % du PIB

- 6.5 M de touristes en 2023



Jordanie

le Royaume de tous les trésors



visit Jordan

www.visitjordan.com

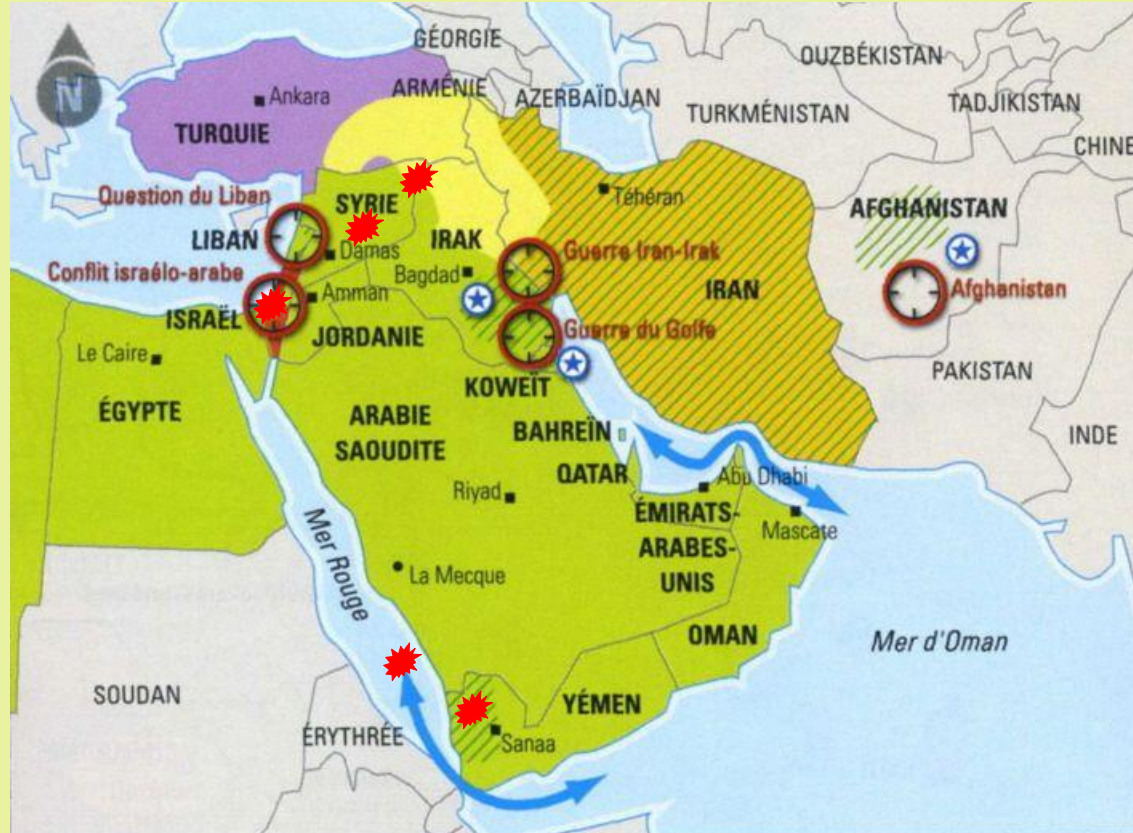
Un pays vulnérable à l'instabilité régionale

Drones iraniens interceptés
dans le ciel d'Israël... et en Jordanie
13 avril 2024










Base américaine en Jordanie



1. Peuples et religions

- | | |
|---|--|
|  Arabes |  Juifs |
|  Turcs |  Zone à majorité chiite |
|  Persans | |
|  Kurdes | |

2. Une région sous tension

-  Route maritime stratégique (pétrole)
 -  Lieux de crises ou de conflit
 -  Interventions américaines aidées par des coalitions
 -  Tensions récentes
-  500 km